



Vlaanderen
is milieu

De vernieuwde watertoets

Webinar klimaat 22 november 2022

Bram Vogels

VLAAMSE
MILIEUMAATSCHAPPIJ

Waar staan we?

- ▶ **Decretaal kader: ministerraad 24 juni 2022 legt drie belangrijke wijzigingen vast**
 - Schrappen terminologie mogelijk en effectief overstromingsgevoelig gebied
 - Omschrijving overstromingsgevoelig gebied als een gebied dat kan overstromen vanuit de zee of door fluviale of pluviale overstromingen
 - Invoeren deskundige overstromingsattestering

Waar staan we?

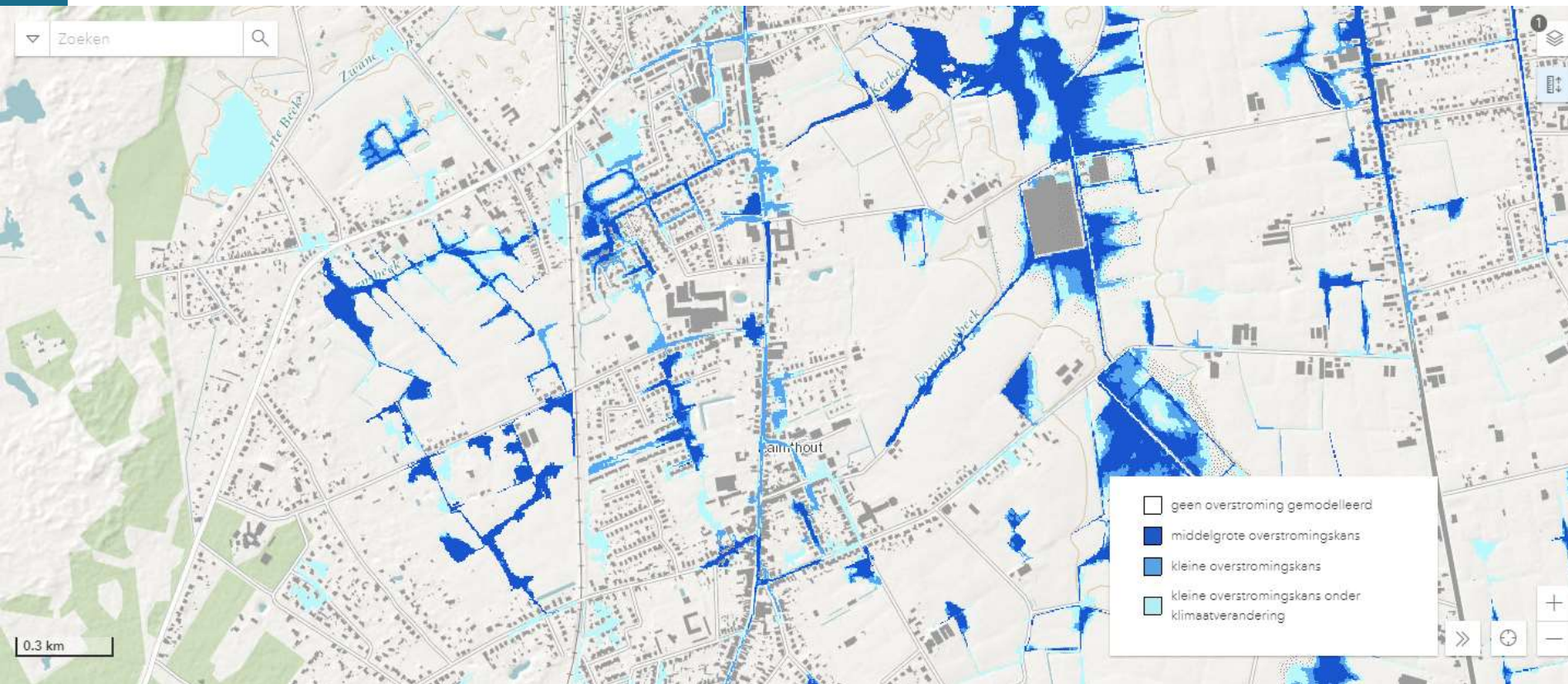
- ▶ **Besluit Vlaamse Regering: eerste principiële goedkeuring op 30 september 2022**
 - Geeft concrete invulling aan decretaal kader
 - Wijzigt 8 andere besluiten
 - × Vervanging terminologie “mogelijk en effectief” overstromingsgevoelig gebied
 - × Watertoetsbesluit met o.a. nieuwe informatieplicht en nieuwe overstromingskaarten
 - × VLAREL voor erkenning deskundige overstromingsattestering

Wat wijzigt er aan de watertoets

- ▶ Elke overstromingsbron wordt apart afgebakend



Wat wijzigt er aan de watertoets?



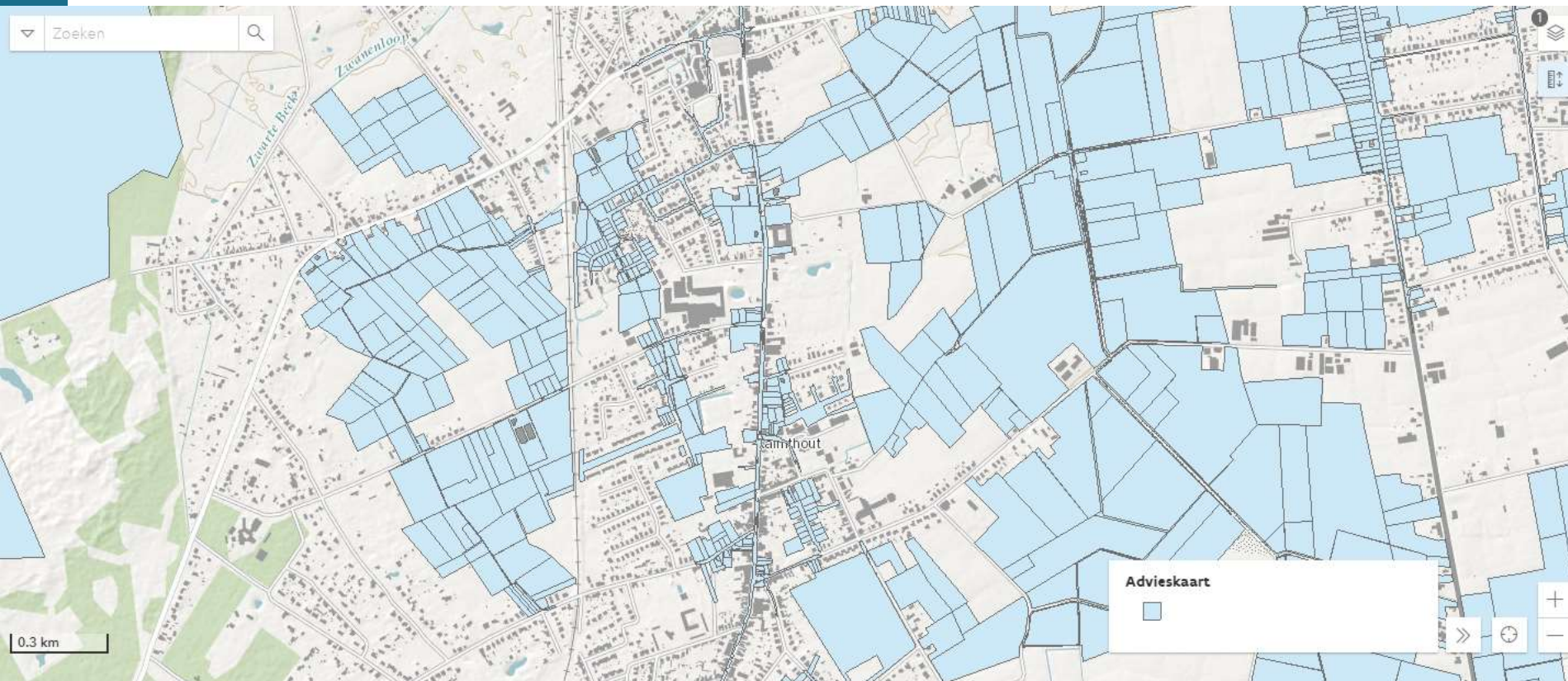
Gedetailleerde afbakening
overstromingsbronnen

Beleid op maat mogelijk voor
elk type overstroming

Impact **klimaatverandering** is
mee opgenomen op kaart

**Wateradvies en
waterparagraaf** zullen kaarten
moeten raadplegen

Wat wijzigt er aan de watertoets?



Advieskaart geeft eenduidig weer waar om advies moet worden gevraagd.

Advieskaart geeft weer of er één of meerdere waterbeheerders betrokken zijn.

Wat wijzigt er aan de watertoets?

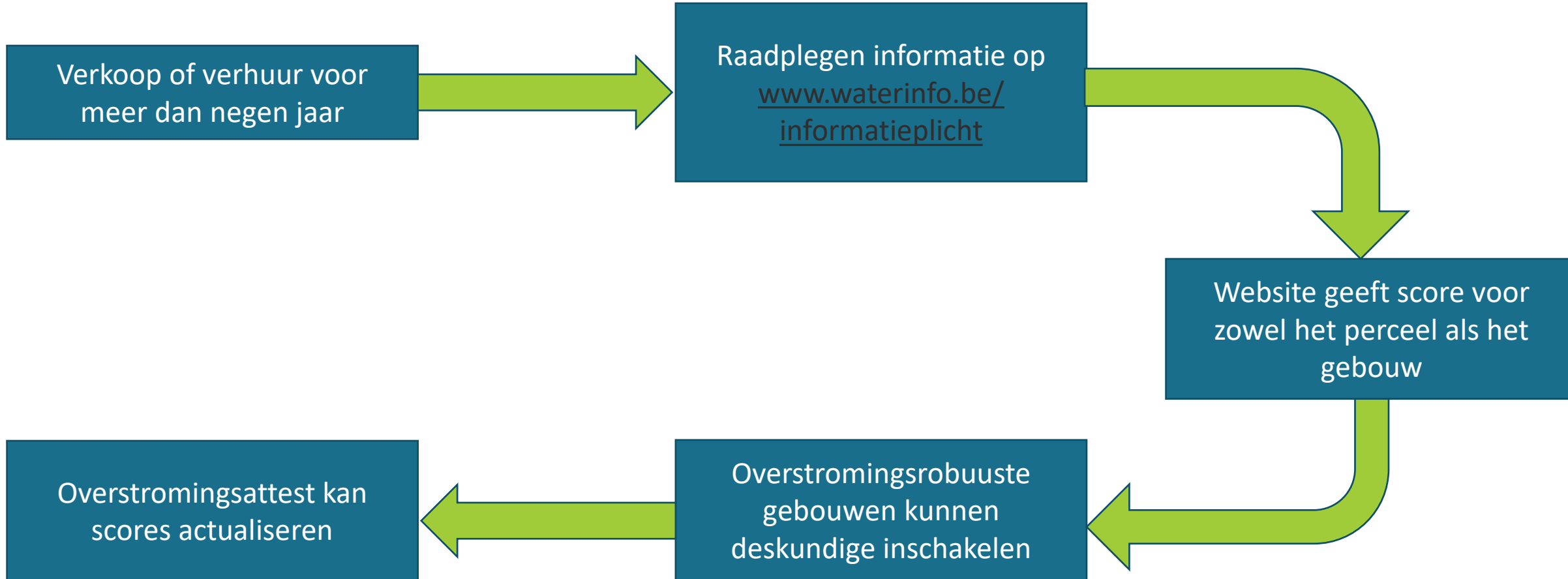


Heraanleg wordt ook gevat,
niet enkel meer netto
uitbreiding.

Klimaatverandering vraagt ook
bij bestaande verhardingen de
nodige actie.

Bepaling zal adviesplicht ook
vereenvoudigen.

Wat wijzigt er aan de informatieplicht?



Wat wijzigt er aan de informatieplicht?

OVERSTROMINGSRAPPORT 18/10/2022

Identificatie perceel en gebouwen

Gemeente	Begijnendijk				
Afdeling	1	Sectie	B	Perceelnummer	0507/00W004
Aantal gebouwen op dit perceel	2				
Waterbeheerder(s)	VMM				



Informatie voor het volledige perceel

Parameter	Score
Perceelscore of P-score	D
Gebouwscore of G-score	D
Ligging in Signaalgebied	Neen
Ligging in afgebakende oeverzone of afgebakend overstromingsgebied	Neen

A: geen overstroming gemodelleerd B: kleine kans op overstromingen onder klimaatverandering C: kleine kans op overstromingen D: middelgrote kans op overstromingen

Te gebruiken symbool voor informatieplicht:



Informatie voor de verschillende gebouwen op het perceel

Gebouw ID	Score
7891234	A
7896541	D

Gegevens om perceel te identificeren en vermelding bevoegde waterloopbeheerder

Overstromingscores, signaalgebied en recht van voorkoop

Te gebruiken symbolen en scores per individueel gebouw

Wat wijzigt er aan de informatieplicht?

DETAIL KAARTEN

Detailkaart Overstromingsgevoelige gebieden pluviaal (door hevige neerslag)



Detailkaart Overstromingsgevoelige gebieden fluviaal (uit waterlopen)



Detailkaart Overstromingsgevoelige gebieden vanuit de zee



Legende

- A - Geen overstroming gemodelleerd
- B - Kleine kans op overstromingen onder klimaatverandering
- C - Kleine kans op overstromingen onder huidige klimaat
- D - Middelhoge kans op overstromingen onder het huidige klimaat

De drie overstromingsbronnen zullen duidelijk weergegeven worden

Opbouw van de score wordt verduidelijkt

PERCEELSCORE

Detail overstromingsgevoeligheid perceel te Begijnendijk, afdeling 1, sectie B met perceelnummer 0507/00W004

Alle scores worden op basis van de overstromingskansen geanalyseerd en vervolgens wordt een score toegekend aan uw woning of perceel.

PERCEEL SCORE: D

Middelgrote overstromingskansen



A: geen overstroming gemodelleerd B: kleine kans op overstromingen onder klimaatverandering C: kleine kans op overstromingen D: middelhoge kans op overstromingen



Wat wijzigt er aan de informatieplicht?



Informatieplicht is afgestemd
op de drie
overstromingsbronnen.

Stedelijke wateroverlast zal nu
ook duidelijker naar voren
komen.

Wat wijzigt er aan de informatieplicht?

VRT nws

Hoofdpunten

Regio

Kijk

Luister

Meest recent

Zoek



2014 Getty Images

Een nieuwe tropische dag vandaag, en daar komt gedonder van, noodnummer 1722 geactiveerd

Informatieplicht is een cruciaal onderdeel in de paraatheid.

Burgers moeten bij waarschuwingen van noodweer of overstromingen weten dat ze getroffen kunnen worden.

Wat wijzigt er aan de informatieplicht?

Onderscheid tussen
gebouw en perceel

Overstromingsattest
zal ook verbeteringen
aan woning
voorstellen

Klimaatverandering
mee geïntegreerd via
scores

Belangrijke
elementen
informatieplicht

Overstromings-
robuuste bebouwing
krijgt erkenning

Cruciaal onderdeel in
paraatheid

Houdt rekening met
alle overstromings-
bronnen

Wat staat er nog op de planning?

- ▶ Verwerking advies Raad van State
- ▶ Definitieve goedkeuring
- ▶ Communicatie vanuit CIW in december
 - Fysieke opleidingen
 - Webinars
 - Specifieke communicatie naar betrokken actoren
- ▶ Aanpassingen watertoetsinstrument en omgevingsloket